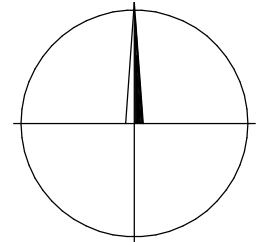



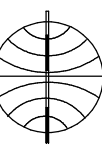
- LEGENDA:
- hranice parcely katastru nemovitostí
 - slučková čára
 - hranice katastrálního území
 - hranice drážního pozemku - SZ, s.o.
 - hranice drážního pozemku - ČD, a.s.
 - hranice drážní parcely - SZ, s.o.
 - osa koleje
 - pozemek SZ, s.o.
 - pozemek (část pozemku) SZ, s.o. dotčený stavbou
 - pozemek (část pozemku) ČD, a.s. dotčený stavbou
 - dočasný zábor
 - dočasný zábor s následným věčným břemenem
 - trvalý zábor
 - číslo pozemku
 - číslo trvalého záboru



			ČÍSLO SOUPRAVY:
REVIZE Č.	DATUM	ZMĚNA	



SB projekt s.r.o.
Kosárenská 4063/4, 695 01 Hodonín

Katastrální území	Vytvořil	Kontroloval	 GEOMETRA zeměměřická kancelář s.r.o. KYJOV , Masarykovo nám. 63 tel. 518 611 666 IČO - 253 287 27
Moravany nad Loučnou	V. Vyskočil, P. Putna	Ing. Svatopluk Štokláška	
Investor:	Správa železnic, s.o. Dleštná 1003/7, Nové Město, 1000 Praha 1		
Objednavatel:	SB Projekt s.r.o., Kosárenská 4063/4, 695 01 Hodonín 1		
Název zakázky :			
Výstavba PZS přejezdu P5026 v km 28,091 trati Chrudim – Borohrádek			
Geodetický podklad – Majetkoprávní část		Část: 1,2	Zakázka č. 136/2020
Situace nemovitostí dotčených stavbou		Príloha: 2,1	Datum 11/2020 Souř.systém S-JTSK Výškový syst. Bpv Měřítko 1 :1000

SEZNAM PS, SO :
PS 01_Přejezdové zabezpečovací zařízení v km 28,091 (P5026)
SO 01 Rekonstrukce živičného krytu v km 28,091
SO 02_Elektrická přípojka PZZ

KLAD MAPOVÝCH LISTŮ

